

50-2812119
7-2-13


Филиал федерального государственного бюджетного учреждения "Федеральная кадастровая палата Росреестра" по Московской области
(полное наименование органа кадастрового учета)

КП.1

КАДАСТРОВЫЙ ПАСПОРТ ЗЕМЕЛЬНОГО УЧАСТКА

"30" апреля 2015 г. № МО-15/ЗВ-806416

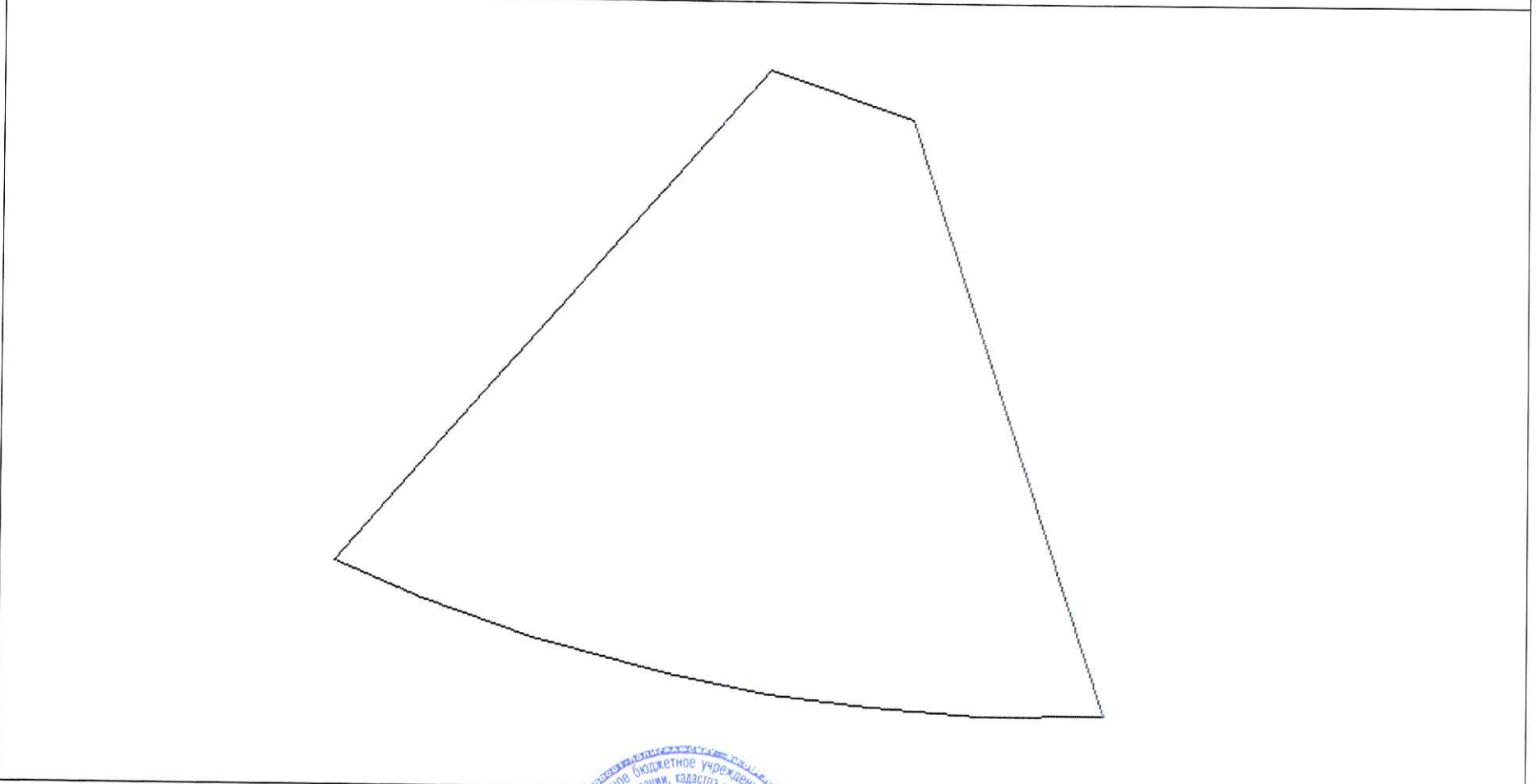
1	Кадастровый номер:	50:08:0040357:383	2	Лист № <u>1</u>	3	Всего листов: <u>2</u>
4	Номер кадастрового квартала:	50:08:0040357				
5	Предыдущие номера:	50:08:0040357:1	6	Дата внесения номера в государственный кадастр недвижимости: 17.04.2015		
7	—					
8	Кадастровые номера объектов капитального строительства: —					
9	Адрес (описание местоположения): Местоположение установлено относительно ориентира, расположенного в границах участка. Почтовый адрес ориентира: Московская область, Истринский район, с/пос. Ермолинское, вблизи д. Ермеево					
10	Категория земель: Земли населенных пунктов					
11	Разрешенное использование: под индивидуальное жилищное строительство					
12	Площадь: 1142+/-14 кв. м					
13	Кадастровая стоимость: 1314704.66 руб.					
14	Сведения о правах: —					
15	Особые отметки: —					
16	Сведения о природных объектах: —					
17	Дополнительные сведения:					
17.1	Кадастровые номера участков, образованных с земельным участком: 50:08:0040357:375, 50:08:0040357:382, 50:08:0040357:387, 50:08:0040357:392, 50:08:0040357:396, 50:08:0040357:398, 50:08:0040357:400, 50:08:0040357:404, 50:08:0040357:405, 50:08:0040357:374, 50:08:0040357:393, 50:08:0040357:399, 50:08:0040357:402, 50:08:0040357:373, 50:08:0040357:386, 50:08:0040357:378, 50:08:0040357:381, 50:08:0040357:403, 50:08:0040357:372, 50:08:0040357:377, 50:08:0040357:385, 50:08:0040357:388, 50:08:0040357:391, 50:08:0040357:394, 50:08:0040357:401, 50:08:0040357:371, 50:08:0040357:376, 50:08:0040357:380, 50:08:0040357:384, 50:08:0040357:389, 50:08:0040357:390, 50:08:0040357:395, 50:08:0040357:379, 50:08:0040357:397					
17.2	Кадастровый номер преобразованного участка: —					
17.3	Кадастровые номера участков, подлежащих снятию или снятых с кадастрового учета: 50:08:0040357:1					
17.4	Кадастровые номера участков, образованных из земельного участка: —					
18	Характер сведений государственного кадастра недвижимости (статус записи о земельном участке): Сведения об объекте недвижимости имеют статус временные. Дата истечения временного характера сведений - 18.04.2020.					
19	Сведения о кадастровых инженерах: Могутнова Татьяна Николаевна, 50-11-657, инженер общества с ограниченной ответственностью "Земельная компания "ДЕМЕТРА", 09.04.2015 г.					


И.о. начальника Мытищинского отдела (полное наименование должности)	 (подпись)	Е. Н. Воронина (инициалы, фамилия)
--	--	---------------------------------------



КАДАСТРОВЫЙ ПАСПОРТ ЗЕМЕЛЬНОГО УЧАСТКА

"30" апреля 2015 г. № МО-15/ЗВ-806416

1	Кадастровый номер: 50:08:0040357:383	2	Лист № 2	3	Всего листов: 2
4	План (чертеж, схема) земельного участка 				
5	Масштаб 1:400	Условные знаки: —			

И.о. начальника Мытищинского отдела		Е. Н. Воронина
(полное наименование должности)		(инициалы, фамилия)



М.П. (подпись)